












**Plan d'urbanisme
no. 2025-473**

**Annexe E
Réseau routier
(Feuillet 1 de 2)**

Légende :

-  Cadastre
-  Lien cyclable régional et interrégional
-  Limite du périmètre d'urbanisation
-  Limites municipales
-  Zone de protection routière (500m)

Typologie de route

-  Autoroute
-  Collectrice de transit
-  Collectrice municipale
-  Locale
-  Régionale
-  Sans classe

| Numéro de règlement | Date d'entrée en vigueur | Date de la mise à jour |
|---------------------|--------------------------|------------------------|
| | | |
| | | |
| | | |
| | | |

Authentifié ce jour

Mario Van Rossum, Maire

Christianne Pouliot, Directrice générale et
greffière-trésorière

Sceau :

Échelle : 1:20 000

Sources des données géomatiques :

© MRC du Haut-Richelieu
© Gouvernement du Québec
© Ministère des Transports et de la Mobilité durable



0 1 000 2 000



Révisée par : Mathieu Brunelle Deschêneau, Urb.
Date : 22-01-2024