







Légende :

-  Cadastre
-  Hydrographie
-  Limites du périmètre d'urbanisation
-  Limites municipales
-  Noyau patrimonial
-  Zonage

Numéro de règlement	Date d'entrée en vigueur	Date de la mise à jour

Authentifié ce jour

Mario Van Rossum, Maire

Christiane Pouliot, Directrice générale et
greffière-trésorière

Sceau :

Échelle : 1:20 000

Sources des données géomatiques :
© MRC du Haut-Richelieu
© Gouvernement du Québec



0 1 000 2 000

